

LEGENDA

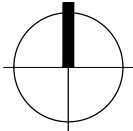
- 1 STROMY A KRÍKY URČENÉ NA VÝRUB
- 10 OSTÁVAJÚCE STROMY
- PARCELY VYŇATÉ LESOM A OBCI

(INVENTARIZÁCIA A POPIS JEDNOTLIVÝCH STROMOV VYZNAČENÝCH V GRAFICKEJ ČASTI TOHTO VÝKRESU JE SÚČASŤOU TABUĽKOVEJ ČASTI SPRÁVY DENDROLOGICKÝ PRIESKUM DREVÍN HRADNÝ VRCH HRADU KRÁSNA HÔRKA ČASŤ - PLOCHA POD ATČS A PRÍSTUPOVOU CESTOU)

POZNÁMKY:



- VÝKRESY NEKOPÍROVAŤ ANI NEZMENŠOVAŤ!
- PROJEKT PRE STAVEBNÉ POVOLENIE NENAHRÁDZA REALIZAČNÚ DOKUMENTÁCIU.
- PRI REALIZÁCII DODRŽIAVAŤ VŠETKY PLATNÉ NORMY A ZÁKONY.
- VŠETKY ZMENY OPROTI PROJEKTOVEJ DOKUMENÁCII SKONZULTOVAŤ S AUTOROM PROJEKTU A V PRÍPADO POTREBY SCHVÁLIŤ PRÍPADNÚ ÚPRAVU KOMISIONÁLNE ZA ÚČASTI AUTORA PROJEKTU A INVESTORA A PRÍPADNE KPÚ KOŠICE.
- PRED ZAČATÍM VÝKOPOVÝCH PRÁČ JE POTREBNÉ DAŤ ZAMERAŤ VŠETKY INŽINIERSKÉ SIETE A VYTÝČIŤ.
- REALIZÁCIU SADOVÝCH ÚPRÁV A ÚPRÁV TERÉNU JE NUTNÉ ZOSÚLADIŤ S REALIZÁCIOU POVRCHOV A ODVODNENIA , AKO AJ S OSTATNÝMI TECHNICKÝMI RIEŠENIAMÍ, VYŽADOVANÝMI PROJEKTOM NAVRHOVANÝCH STAVEBNÝCH OBJEKTOV
- VŠETKY ZÁSAHY DO TERÉNU PODLIEHAJÚ PRÍSLUŠNÝM ROZHODNUTIAM KPÚ KOŠICE, RESP. KRAJSKÉHO ARCHEOLÓGA, VÝKOPY/TERÉNNÉ ÚPRAVY JE NUTNÉ VOPRED OHLÁSIŤ A SKOORDINOVAŤ S KPÚ.
- POČAS REALIZÁCIE STAVBY JE POTREBNÉ VO ZVÝŠENEJ MIERE DBAŤ NA OCHRANU HISTORICKEJ LIPOVEJ ALEJE, OCHRANNÉ OPATRENIA SÚ BLIŽŠIE ŠPECIFIKOVANÉ V DOKUMENTE - NÁVRH OPATRENÍ PRE OCHRANU STROMOV PRI STAVEBNEJ ČINNOSTI V PODHRADÍ - LIPOVÁ ALEJ PRI PARKOVISKU POD HRADNÝM KOPCOM HRADU KRÁSNA HÔRKA - KTORÝ JE SÚČASŤOU TOHTO PROJEKTU

Ing. Martin KOLNÍK
VELES
Tatranská 20, 080 01 PREŠOV
IČO: 41 847 948, DIČ: 1075688227
tel.: 0908/165 122, e-mail: martin.veles@gmail.com



revízia	obsah	dátum

SÚRADNICOVÝ SYSTÉM S-JTSK

 <div>SLOVENSKÉ NÁRODNÉ MÚZEUM SLOVAK NATIONAL MUSEUM</div>  <div>STU SvF</div> <div>SLOVENSKÁ TECHNICKÁ UNIVERZITA V BRATISLAVE STAVEBNÁ FAKULTA</div>	kód projektu	KH-17-01-A			
	časť dokumentácie	E			
	dátum	01./2021			
	stupeň	PSP			
názov projektu	OBNOVA HRADU KRÁSNA HÔRKA A REVITALIZÁCIA BEZPROSTREDNÉHO OKOLIA HRADU	profesia	15-2 SADOVÉ ÚPRAVY		
miesto stavby	OBEC KRÁSNOHORSKÉ PODHRADIE				
číslo parcely	parcely riešeného územia vid. Súhrnná technická správa				
investor, stavebník	SLOVENSKÉ NÁRODNÉ MÚZEUM, VAJANSKÉHO NÁBREŽIE 2, P.O. BOX 13, 810 06 BRATISLAVA				
autor	Ing. arch. R. ERDÉLYI, PhD., Ing. arch. M. KOTRUS, Ing. arch. A. KOTRUSOVÁ, PhD., Ing. M. ŠTEFANIDESOVÁ, Ing. arch. B. VACHOVÁ, PhD., Ing. arch. M. VAŇO				
vypracoval	Ing. Martin Kolník				
zodpovedný projektant	prof. Ing. ANTON PUŠKÁR, PhD., evidenčné č. 3143 Autorizovaný stavebný inžinier, kategórie 1	formát	2x A4	mierka	1:250
obsah výkresu	INVENTARIZÁCIA A VÝRUBY – ATČS 1	staveb. objekt	výkres č.	05	
		SO 09			